

GEOACTICS [®]
Data / Warehouse - Mart

Dossier





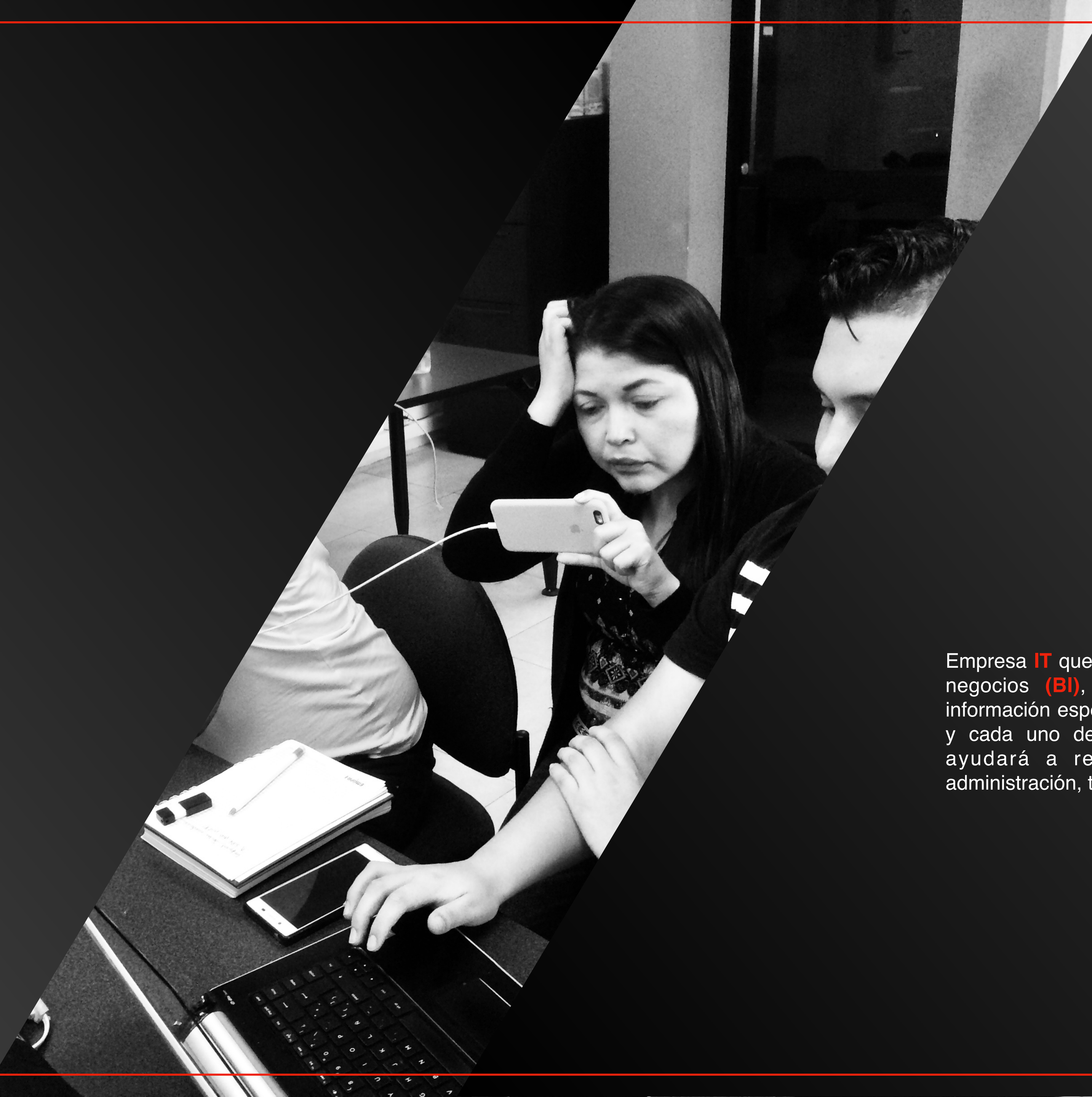
#1



Quiénes Somos?



Nuestro Propósito



Empresa **IT** que brinda soluciones de inteligencia de negocios (**BI**), eficientes para el desarrollo de información específica sobre tu negocio desde todos y cada uno de tus centros de datos, lo que te ayudará a reducir tiempo en la gestión y administración, tomando mejores **decisiones**.



Nuestro Trabajo



Gestión de información;
Diseño y administración de almacén de datos:
Datawarehouse, **Data**mart;
Diseño de **Aplicaciones** Móviles;
Diseño e Implementación de Aplicaciones **Web**;
Modernización y **automatización** de procesos
administrativos;
Diseño de Proyectos, Estudios e **investigación**;
Desarrollo **organizacional**.




Nuestro Equipo



Daniel Orellana

Fundador & CEO

Economista, Ingeniero Comercial.
Especialista en Diseño y
Elaboración de Proyectos
Sociales.
Alias: Chuky
dorellana@geotactics.com.ec
[@dotniel313](#)



Luis Padilla

Fundador & Jefe
de Programación

Ingeniero en Programación.
Especialista en Mecatronica
Alias: Luchin
lpadilla@geotactics.com.ec
[@nglucho](#)



Germán Flores

Fundador & Jefe de
Políticas Públicas

Master en Estudios
Latinoamericanos y
Relaciones Internacionales
Alias: Jefe
gflores@geotactics.com.ec
[@gfloresbonilla](#)



Christian Montalvo

Fundador & Gerente General

Mgs. En Seguridad Informática
Especialista en manejo
estructurado de información.
Alias: King
cmontalvo@geotactics.com.ec
[@montalvoch](#)



Má José Trujillo

Fundadora & Jefe Financiero

Master en Innovación, Ingeniero
Comercial.
Especialista Administración
Pública
Alias: Jefa
mtrujillo@geotactics.com.ec
[@majo_8521](#)



Giovanni Romero

Programador

Ingeniero en Sistemas
Alias: Guillermo
gromero@geotactics.com.ec
[@soulromerod](#)

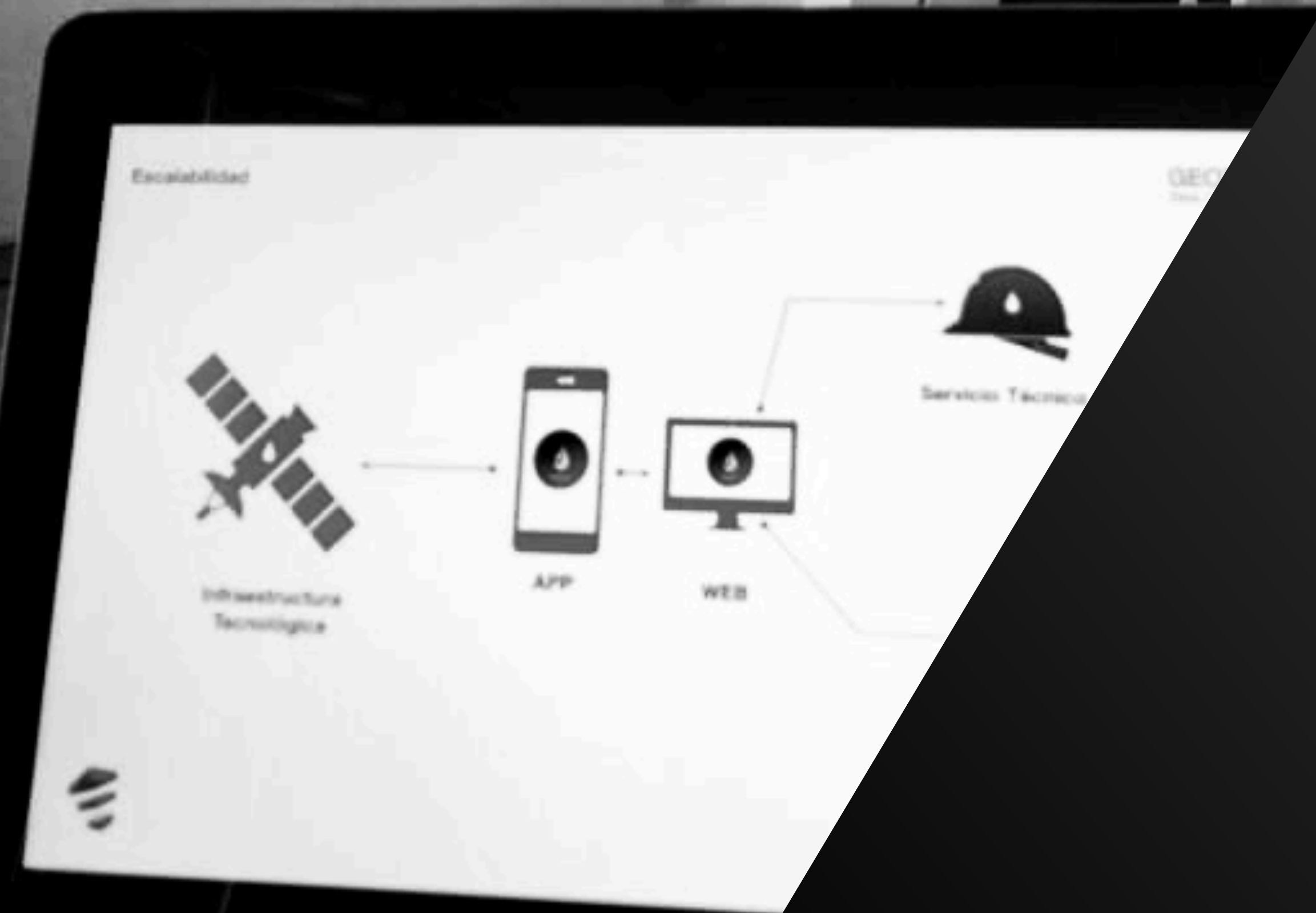


Marco Landi

Programador

Ingeniero en Sistemas
Alias: MalPlan
mlandi@geotactics.com.ec
[@marcklandi](#)

#2



Metodología



G.O.S.T



Gestión Operativa de Sistemas Territoriales, **GOST** herramientas para diseño de modelos para Inteligencia de Negocios (**BI**) y Planificación Estratégica, que permite realizar el seguimiento de políticas, planes, programas y proyectos en el sector público y privado.



#3



Proyectos



SIGDR_VACAS GALINDO

Implementación del Sistema Integrado de Gestión Para el Desarrollo Rural en GAD parroquial Vacas Galindo, Intag.
Censo, Sistematización, Seguimiento y Monitoreo de Políticas Públicas.



SIGDR_Gualsaqui

Implementación del Sistema Integrado de Gestión Para el Desarrollo Rural en la comunidad Gualsaqui, Otavalo
Censo, Sistematización, Seguimiento y Monitoreo de Políticas Públicas.



EMAPA Imbabura

Programa de Modernización de la dirección comercial de la Empresa Pública de Agua Potable y Alcantarillado de Ibarra
Recolección de Lecturas, Sistematización, Gestión de Incidentes.



SIGC_JAAPP

Implementación de Sistema Integrado de Gestión de Cartera #SIGC
Censo, Sistematización, Modernización



SIGC_Victoria

Implementación de Sistema Integrado de Gestión de Cartera #SIGC
Censo, Sistematización, Modernización



SENAGUA_SIGC

Alianza Público Privada (APP) con la Circunscripción Territorial MIRA de SENAGUA para implementación de #SIGC en las Juntas de Agua del Territorio
Censo, Sistematización, Modernización



YAKU



YAKU

Geoportal y visualizador estadístico integrado con el Sistema de Integrado de Gestión de EMAPAI

Inteligencia de Negocios, Big Data, Modernización



Dayuma 2022

Cantonización Dayuma - Inés Arango

Orellana - Orellana

Socialización:

CANTONIZACION DAYUMA - INES ARANGO

Aplicación de SIGDR para las 120 comunidades y barrios de las parroquias rurales de Dayuma e Ines Arango, cantón Pto Francisco de Orellana, Orellana, Ecuador.


Inteligencia de Negocios, Big Data, Modernización





OT_GADPS

Implementación de Sistema Objetivo tarea en el GADP Sucumbíos
Plantación, Sistematización, Modernización



Entérate de nuestras últimas noticias

E_GPS

Hacemos todo, por facilitarte la vida

E_GPS

Implementación de aplicación móvil E_GPS para gobierno abierto en el GADP Sucumbíos
Aplicación Móvil, Plantación, Sistematización, Modernización



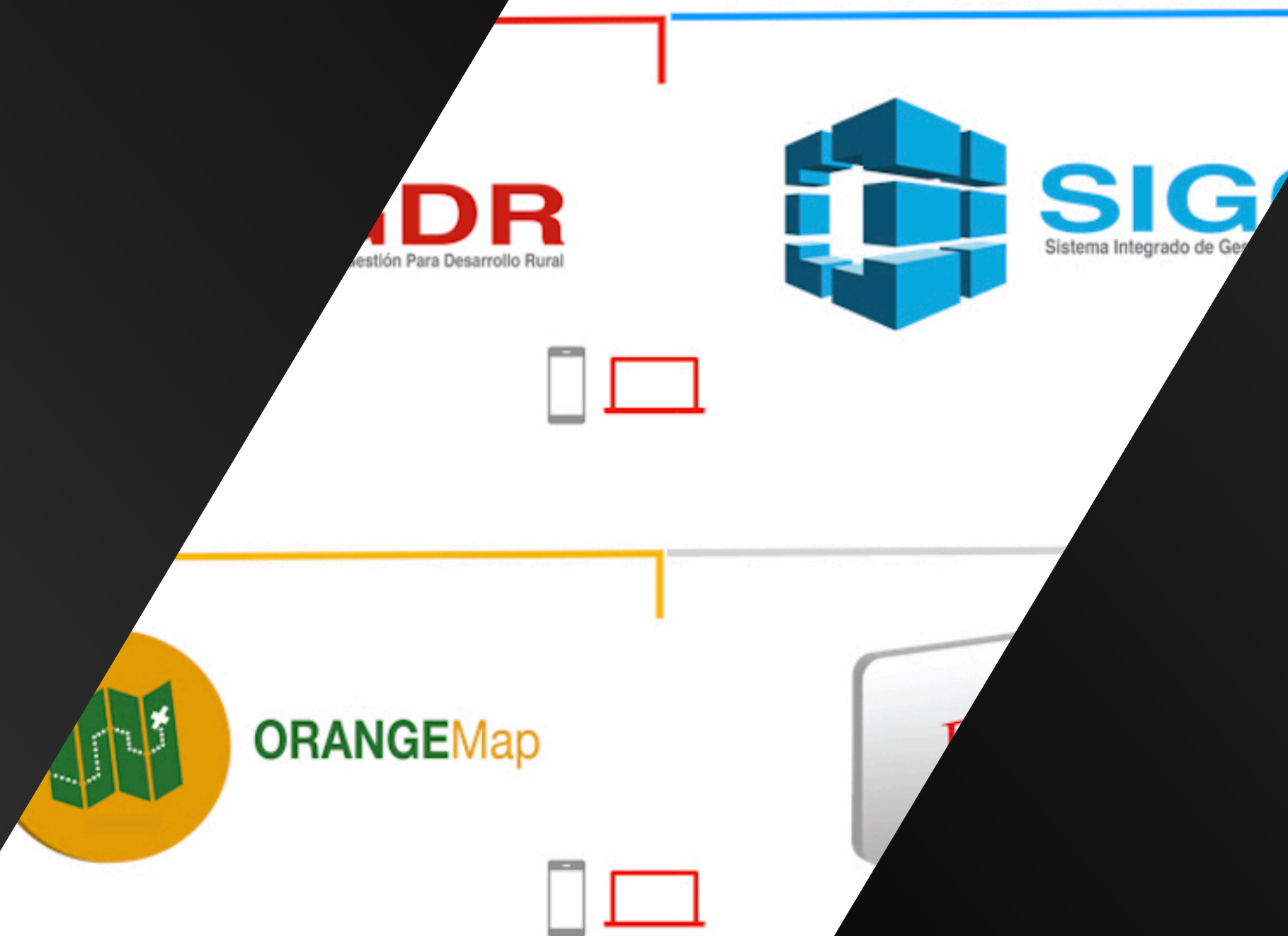
PDYOT

Recolección, organización, sistematización y visualización de la información socio productiva de la provincia de Sucumbíos
Censo, Sistematización, Modernización, Visualización

#4



Soluciones



Un completo conjunto de herramientas para el sector público y privado, desarrolladas con nuestra metodología patentada **GOST** que brinda soluciones de inteligencia de negocios (**BI**). Geomarketing, **Big Data** y Analítica, para el sector comercial, turístico, **Seguimiento Nominal** de Política Pública, Marketing **Político** y más.

www.geotactics.info



#5



Contactos

GEO TACTICS

Data / Warehouse - Mart



*Bolivar 8-45 y Pedro Moncayo
Ibarra, Imbabura, Ecuador*

*Av. Quito Km 2 1/2
Nueva Loja, Sucumbíos, Ecuador*



*09-595-32581
98-114-5979*



info@geotactics.com.ec



