


GEOTACTICS 
Data / Warehouse - Mart







SIGDR

Sistema Integrado de Gestión Para Desarrollo Rural



Plataforma web diseñada para recolectar información relacionada con las dimensiones sociales, productivas y geográficas de las comunidades, barrios y demás asentamientos humanos de la parroquia






Objetivos


Objetivo General

Gestionar de manera oportuna los datos de la parroquia y procesarla en información manera eficiente para toma de decisiones de política pública

Objetivo Específicos


1. Caracterizar información Socio Económica de la parroquia
2. Mantener organizada y disponible linea base parroquial
3. Mejorar el Proceso de Planificación SENPLADES
4. Evaluación permanente y seguimiento a inversión pública






Gestión de Información

Análisis y Sistematización





Planificación Estratégica

Análisis y Sistematización



Organización
Trabajo



Asignación
Presupuestos



Distribución
Territorial



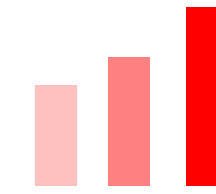
Información




Proyectos




Ejecución



Evaluación






Gerencia Estratégica

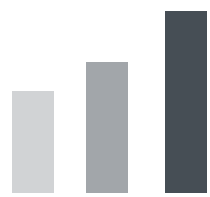
Análisis y Sistematización de Información



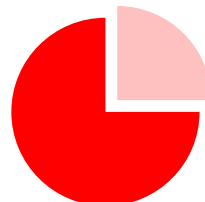
Proyectos



Ejecución



Evaluación




Estadísticas




Indicadores



Decisiones
Eficientes






Fortalecimiento Político



E-Gobernanza

Reglas, normas, principios y valores que establecen la interacción entre los diferentes actores públicos y privados que cooperan e interaccionan en la formulación y aplicación de políticas públicas. Las TIC facilitan e impulsan esta tendencia






E-Gobernanza

Objetivos de Gestión


1. Mejorar la organización de los procesos internos de los gobiernos
2. Proporcionar mejor información y un mejor servicio

Democracia Electrónica

- (A) Acrecentar la transparencia gubernamental
- (B) Reforzar la credibilidad política y la responsabilidad
- (C) Promover prácticas democráticas a través de la participación y la consulta del público.



E-Gobernanza



Decisiones
Eficientes



Reducción de
Costos




Incremento de
Inversión



Ciudadanos
Felices



Fortalecimiento
Político





Diagnósticos


Etapa de recolección de datos y definición de requerimientos de información GAD

Sistematización

Trabajo conjunto Geotactics /GAD para diseño de información y reporteria

Metrica e Indicadores

Definición CMI e informes de gestión



Visitanos:

www.geotactics.info