





desarrollo y diseño  
empresarial

*agregamos valor a tu empresa*

**Elaboración de Estudios e Informes para el proyecto de conformación del  
Cantón Dayuma de la Provincia de Orellana.**

**Informe IV  
Censo Comunitario - Avance -  
01/04/2022**

<b>Control de Versiones:</b>		V.01
<b>Elaborado:</b>	<b>Revisado:</b>	<b>Aprobado:</b>
Nathaly Ramirez Ormaza (NRO)	Daniel Orellana Torres (DOT)	Jhony Yepez GADPR Dayuma
		
<b>Distribución:</b>		Libre
<b>geotactics.info</b>	<b>GADPR DAYUMA</b>	
Sitio Geotactics s. a.	Restringido	

## Contenidos.

1. Introducción.....	4
1.1. Antecedentes.....	4
1.2. Dayuma 2022.....	4
1.3. Fases Del Proyecto.....	4
2. Avance del Proyecto.....	5
3. Alertas y Observaciones.....	10
4. Anexo.....	11
4.1. Banco Fotográfico.....	11

## **1. Introducción.**

### **1.1. Antecedentes.**

Con fecha *01 de enero de 2022* se recibe el primer anticipo en el marco de contrato **No BJJL-0002-GADPRD-2022**, para la elaboración de estudios e informes para el proyecto de conformación del Dayuma de la Provincia de Orellana.

### **1.2. Dayuma 2022.**

Este proyecto tiene como objetivos:

#### **Objetivo General.**

Elaborar los estudios necesarios para el Proyecto de Conformación del Cantón Dayuma de la Provincia de Orellana.

#### **Objetivos Específicos.**

1. Actualizar el Plan Estratégico de Reordenamiento Jurisdiccional Político Administrativo de las Parroquias de Dayuma e Inés Arango.
2. Actualización de Accidentes Geográficos
3. Actualización de Límites
4. Contraste Cartográfico Territorial
5. Implementación del Sistema de Información Local Demográfico Comunitario (SIGDR)
6. Elaborar los Informes Vinculantes según, Artículo 22 del Código Orgánico Territorial, Autonomía y Descentralización.

### **1.3. Fases Del Proyecto**

El proyecto esta dividido en 3 fases con una periodicidad de informes quincenal, a saber las etapas del proyecto son:

#### **Fase 1. Actualización de Límites:**

En esta etapa se contemplan las actividades relacionadas con el proceso de participación ciudadana, contraste cartográfico territorial, actualización de límites, actualización de accidentes geográficos.



## Fase 2. Censo Comunitario:

En esta etapa se contemplan las actividades relacionadas con el proceso de implementación del Sistema de Información Local, Censo Comunitario y Levantamiento de información.

## Fase 3. Informes de Canonización:

En esta etapa se contemplan las actividades de sistematización, diseño e implementación y actualización de los informes contemplados en el artículo 22 del Código Orgánico de Organización Territorial Autonomía y Descentralización.

## 2. Avance del Proyecto

### 2.1. Resultados

#### 2.1.1. Censo Comunitario:

Se dio inicio el censo comunitario con la siguiente distribución territorial a la fecha de este reporte estas son las comunidades censarás:

**Tabla 1. Distribución Espacial Brigadas**

Brigadas	Coordinador	Sectores	Comunidades	Censada
D1	Nelson Unup	Dayuma 1 SUR	Trébol	Si
			El Esfuerzo	Si
			Azuay	Si
			Interprovincial	Si
			31 de Mayo	Si
			Tiwiran	Si
			La Victoria	Si
			La Florida	Si
			3 de mayo	Si
			Pumayacu	Si
			15 de Febrero	Si
			Asunción	Si
			San Miguel	Si
			La Costeña	Si
			Saar Entsa	Si
			Nueva Esperanza	Si
			Rio Tiputini	Si
			Jesu del Gran Poder	Si
Shiram Nunca	Si			
D2	Cesar Ñihua	Dayuma 2 NORTE	YAWEPARE	Si
			BOGOPO	Si
			NAMPAWENO	Si
			TOBETA	Si
			WAEMO OME	Si
			MIWAGUNO	Si
			MANDARIPANGA	Si
			12 DE FEBRERO	Si
			SANTA ROSA	Si
			RODRIGO BORJA	Si
			PATRIA NUEVA	Si
			12 DE OCTUBRE	Si
			NUEVA FRONTERA	Si
			BAY ENOMENGA	Si
			SAN JUAN	Si
			BUENOS AMIGOS	Si
			NUEVO AMANECER	Si

			PINDO RUMIYACU	Si
			Tiguino	Si
			Cristalino	Si
			Loma de Tigre	Si
			Huancavilca	Si
			Shiripuno	Si
			Nunkwi	Si
			San Francisco	Si
			La Andina	Si
			Union Familiar	Si
			Los Pinos	Si
			El Porvenir	Si
			Centro Poblado Wester	Si
			Voluntad de Dios	Si
			Pre Cooperativa El Porvenir 1	Si
			El Huayacan	Si
			Lucha de los Pobres	Si
			Nuevo Porvenir	Si
			María de Jesús	Si
			Pre Cooperativa El Progreso 1	Si
			Perla de la Amazonia	Si
			Centro Poblado Ciudad Blanca	Si
			Las Canelas	Si
			Union de los Rios	Si
			Flor del Valle	Si
			Las Mercedes	Si
			Unidos Venceremos	Si
			Eloy Alfaro	Si
			San Carlos	Si
			Pastaza	Si
			Kunkuk	Si
			Juwa	Si
IA1	Miguel Chiriap	Ines Arango		

En total se encuentran registrados en SIGDR un total de: 2708 ciudadanos ingresados

### Diagrama 1. Avance de Ingreso Fichas SIGDR

Corte al 30 de marzo de 2022



Powered by:

**Fuente: Resumen SIGDR**

**Elaborado: DOT**

### **2.1.2. Actualización Plan Estratégico 2004**

Con respecto a este componente se ha realizado la revisión bibliográfica y levantamiento de información secundaria para la actualización de la caracterización de las parroquias Dayuma e Inés Arango. Actividades a cargo del equipo consultor

Para la realización del análisis prospectivo territorial se requiere la culminación de la etapa de caracterización de las parroquia y generar la prospectiva del Nuevo Cantón .

### **2.1.3. Actualización Límites y Accidentes Geográficos**

Con respecto a este componente se ha realizado la revisión cartográfica de la información disponible de carácter oficial proporcionada por el Instituto Geográfico Militar (IGM), con el propósito de definir el diagnóstico territorial, con esto se realizaron las siguientes actividades en campo

#### **Miércoles 23 de marzo 2022**

Se visitó la parroquia García Moreno, contando con la presencia del Presidente y los vocales que forman parte del GADPR García Moreno. Se fijó fecha para visitar la comunidad La Bonanza que fue para el día domingo 27 de marzo 2022.

#### **Sábado 26 de marzo 2022**

Se visitó la parroquia Taracoa, estuvo presente el señor presidente del GADPR Taracoa y se salió a visitar la comunidad 27 de Julio directamente al presidente Sr. Manuel Hernán Macías Guerrero con C.I 080182946-6.

#### **Domingo 27 de marzo 2022**

Se visitó la comunidad Bonanza perteneciente a la parroquia García Moreno, para la firma de actas establecidas para el acuerdo de los límites correspondientes. Estuvo presente el presidente de la comunidad Sr. Andrés Lupercio Rivera Lucas.

#### **Lunes 28 de marzo 2022**

Se visitó la parroquia Alejandro Labaka y se dialogó con el señor vocal del GADPR Alejandro Labaka el Sr. Yutzu Bladimir Avilés, donde se comprometió a coordinar con sus compañeros de trabajo para una pequeña reunión en la ciudad Puerto Francisco de Orellana el día miércoles 30 de marzo 2022 a las 13h00pm.

#### **Miércoles 30 de marzo 2022**

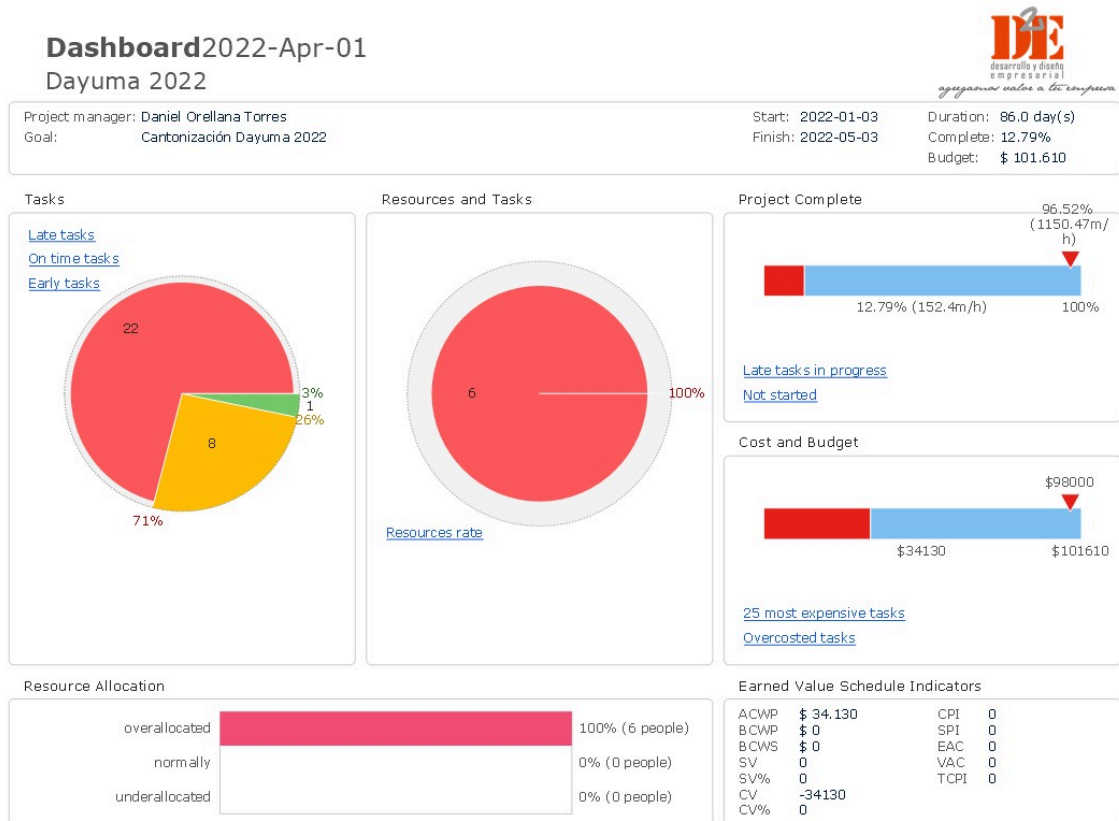
Se mantuvo una reunión con el presidente y vocales del GADPR EL DORADO y la comunidad de El Carmen y la comuna Shuar San Pedro. Finalmente se procedió a la firma de actas de acuerdo a los límites fijados.

A las 13h00 se mantuvo la reunión con el presidente y vocales del GADPR Alejandro Labaka para la respectiva firma de las actas correspondientes a los límites revisados en las reuniones mantenidas.

## 2.2. Dashboard

Cómo se observa en nuestro tablero de control, tenemos a la fecha tenemos un 29% de avance general del proyecto.

**Diagrama 1: Tablero de control**



**Fuente: GANTT DAYUMA 2022**

**Elaborado: DOT**

## 2.3. Gantt

Cómo se observa en la planificación los constantes reajustes de los plazos se originan por los cambios en las planificaciones generadas por las autoridades políticas.

**Figura 2: Gantt Planificación Dayuma 202**



**Fuente: GANTT DAYUMA 2022**

**Elaborado: DOT**

### **3. Alertas y Observaciones**

#### **3.1. Alertas**

- 3.1.1. El rendimiento de las brigadas de trabajo no es el esperado y definido en la planificación.
- 3.1.2. Se mantiene un 42% de avance en el levantamiento de información de un total de 32 comunidades en Inés Arango y 38 comunidades de Dayuma.
- 3.1.3. En algunas comunidades los ciudadanos se resisten brindar la información debido a que los presidentes no han realizado la socialización de acuerdo a lo acordado en las reuniones mantenidas en Dayuma e Inés Arango.
- 3.1.4. En el cabecera parroquial Western perteneciente a Inés Arango la ciudadanía se rehusa a brindar información bajo el argumento que la Junta Parroquial no a realizado la respectiva socialización.

#### **3.2. Observaciones**

- 3.2.1. Se solicita mayor presencia de los Señores Presidentes de los GADPR de Dayuma e Inés Arango por cuanto las conversaciones a realizarse son de carácter político, para la conformación de estas instancias de participación.
- 3.2.2. Es necesario la socialización por parte del Presidente de la Junta Parroquial Dayuma realice una gira de medios para empedrar a la ciudadanía del proceso y se brinde las facilidades a las brigadas en el territorio.



## 4. Anexo

### 4.1. Banco Fotográfico.

**23/03/2022: Contraste Cartográfico Territorial, GADP Garcia Moreno.**



**26/03/2022: Contraste Cartográfico Territorial, GADP Taraoa.**





**28/03/2022: Contraste Cartográfico Territorial, GADP Alejandro Labaka**

**30/03/2022: Contraste Cartográfico Territorial, GADP El Dorado.**





**30/03/2022: Levantamiento de información.**

