





desarrollo y diseño
empresarial

agregamos valor a tu empresa

Elaboración de Estudios e Informes para el proyecto de conformación del Cantón Dayuma de la Provincia de Orellana.

**Informe II
Organización de Actividades para el proyecto
Dayuma 2022
15/02/2022**

Control de Versiones:		V.01
Elaborado:	Revisado:	Aprobado:
Nathaly Ramirez Ormaza (NRO)	Daniel Orellana Torres (DOT)	Jhony Yepez GADPR Dayuma
		
Distribución:		Libre
geotactics.info	GADPR DAYUMA	
Sitio Geotactics s. a.	Restringido	

Contenidos.

1. Introducción.....	4
1.1. Antecedentes.....	4
1.2. Dayuma 2022.....	4
1.3. Fases Del Proyecto.....	4
2. Avance del Proyecto.....	5
3. Alertas y Observaciones.....	10
4. Anexo.....	11
4.1. Banco Fotográfico.....	11
4.2. Registros de Asistencia.....	13

1. Introducción.

1.1. Antecedentes.

Con fecha *01 de enero de 2022* se recibe el primer anticipo en el marco de contrato **No BJJL-0002-GADPRD-2022**, para la elaboración de estudios e informes para el proyecto de conformación del Dayuma de la Provincia de Orellana.

1.2. Dayuma 2022.

Este proyecto tiene como objetivos:

Objetivo General.

Elaborar los estudios necesarios para el Proyecto de Conformación del Cantón Dayuma de la Provincia de Orellana.

Objetivos Específicos.

1. Actualizar el Plan Estratégico de Reordenamiento Jurisdiccional Político Administrativo de las Parroquias de Dayuma e Inés Arango.
2. Actualización de Accidentes Geográficos
3. Actualización de Límites
4. Contraste Cartográfico Territorial
5. Implementación del Sistema de Información Local Demográfico Comunitario (SIGDR)
6. Elaborar los Informes Vinculantes según, Artículo 22 del Código Orgánico Territorial, Autonomía y Descentralización.

1.3. Fases Del Proyecto

El proyecto esta dividido en 3 fases con una periodicidad de informes quincenal, a saber las etapas del proyecto son:

Fase 1. Actualización de Límites:

En esta etapa se contemplan las actividades relacionadas con el proceso de participación ciudadana, contraste cartográfico territorial, actualización de límites, actualización de accidentes geográficos.

Fase 2. Censo Comunitario:

En esta etapa se contemplan las actividades relacionadas con el proceso de implementación del Sistema de Información Local, Censo Comunitario y Levantamiento de información.

Fase 3. Informes de Canonización:

En esta etapa se contemplan las actividades de sistematización, diseño e implementación y actualización de los informes contemplados en el artículo 22 del Código Orgánico de Organización Territorial Autonomía y Descentralización.

2. Avance del Proyecto

2.1. Resultados

Asambleas de Socialización:

Se llevaron a cabo en los coliseos anexos a los Gobiernos Autónomos Descentralizados Parroquiales Rurales de Dayuma e Ines Arango, en los cuales se realizó una descripción detallada de los objetivos y relaciones de coordinación con los actores territoriales para la consecución de las metas propuestas por nuestro equipo.

Entre los compromisos principales se requiere la conformación de

1 Comisión Interparroquial de Actualización de Límites Inés Arango - Dayuma conformados por los 2 presidentes de las GADP rurales y sus 8 vocales respectivamente.

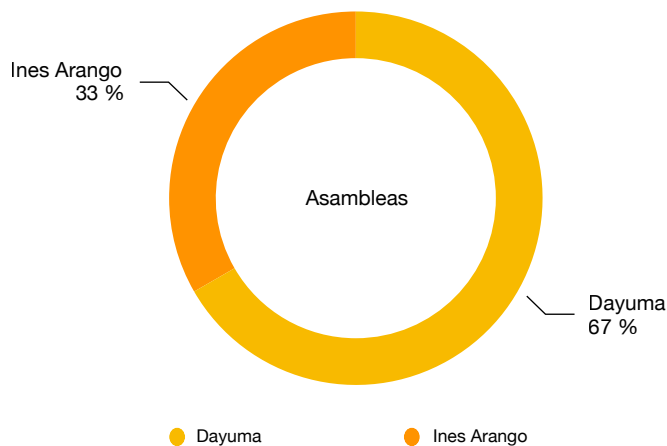
1 Comisión de Actualización de Límites de las parroquias colindantes de Dayuma a saber: La Belleza, El Dorado, Alejandro Labaka, García Moreno, Taracoa.

La Recolección de firma de los presidentes de barrios y comunidades de las parroquias de Dayuma e Ines Arango para la creación de perfiles y configuración de usuarios de SIGDR_CAPTURE App Móvil, con la cual se recogerá la información del censo comunitario contemplado en esta etapa del proceso.

En nuestra propuesta original se contempla el reconocimiento de \$60,00 a los presidentes de las comunidades y barrios para la recolección y actualización de la información de sus comunidades.

De esta manera se llevaron a cabo un total de 3 socializaciones, 2 en Ines Arango y 1 en Dayuma:

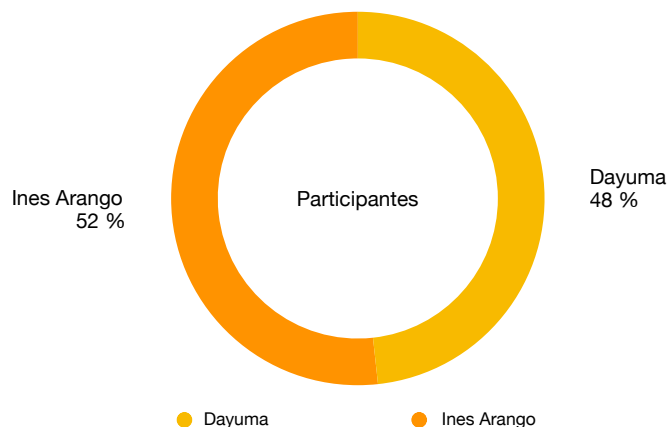
Grafico 1: Asambleas de Socialización



Fuente: Convocatorias
Elaborado: DOT

Con una participación total de 125 participantes, 70 líderes comunitarios en Dayuma y 75 en Inés Arango, cabe recalcar que la participación en Inés Arango es la sumatoria de dos evento realizado con fechas 05/03/2022 y 12/03/2022.

Grafico 2: Participantes



Fuente: Convocatorias
Elaborado: DOT

Las socializaciones se llevaron a cabo en las instalaciones de cada GAD Parroquial donde se explicó el tema del proyecto, objetivos y su estructura. Se registró la asistencia ciudadana para tener constancia de su presencia.

La socialización de inicio del proceso de cantonización Dayuma – Inés Arango con fecha 17 de febrero del 2022 que se desarrolló en las instalaciones del GAD Parroquial de Dayuma, se realizó la socialización de los objetivos y estructura del proyecto.

En la segunda socialización que se ejecutó el día 13 de marzo del 2022 se obtuvieron 55 firmas de las 81 actas de compromiso de cada presidente de las comunidades para el acompañamiento a las brigadas en el levantamiento de información del censo comunitario

Se realizaron 2 socializaciones de apertura del proyecto en la parroquia Inés Arango, la primera con fecha 05 de marzo del 2022 con la ausencia de la mayoría de los presidentes de cada comunidad y 20 asistentes en total, por tal motivo se dio cita a una segunda socialización con fecha 12 de marzo del 2022 donde asistieron 31 personas.

Actualización Plan Estratégico 2004

Con respecto a este componente se ha realizado la revisión bibliográfica y levantamiento de información secundaria para la actualización de la caracterización de las parroquias Dayuma e Inés Arango. Actividades a cargo del equipo consultor.

Para la realización del análisis prospectivo territorial se requiere la culminación de la etapa de caracterización de las parroquia y generar la prospectiva del Nuevo Cantón .

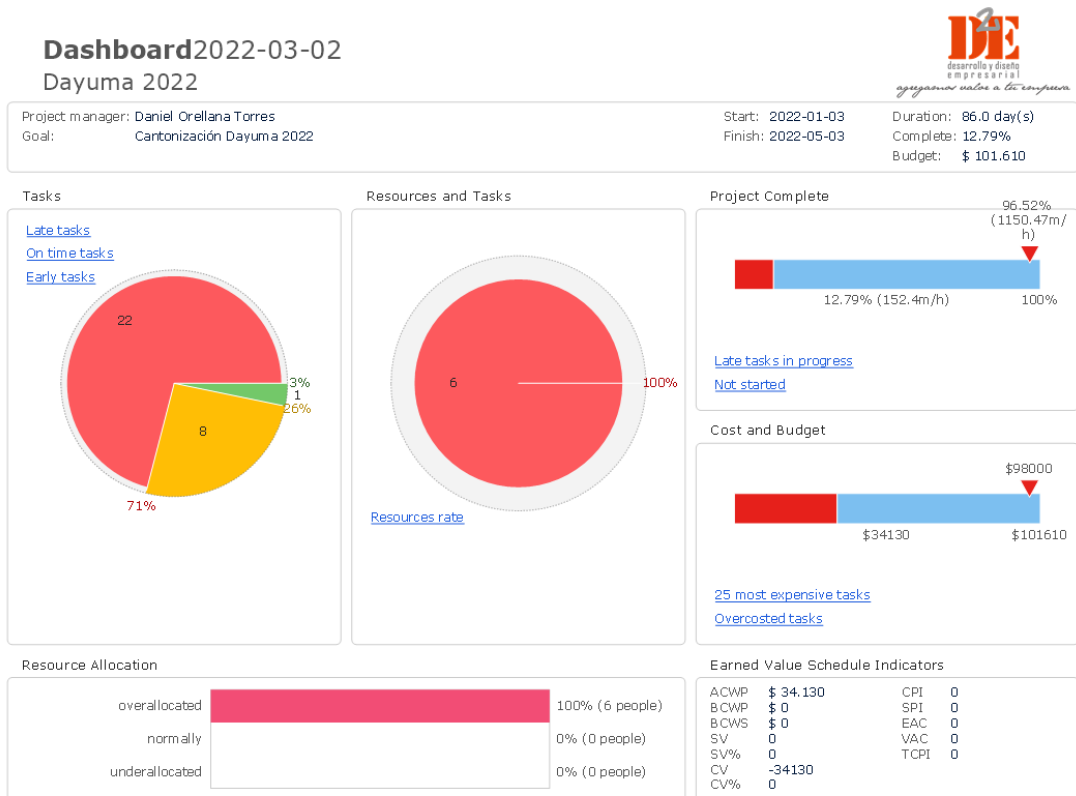
Actualización Límites y Accidentes Geográficos

Con respecto a este componente se ha realizado la revisión cartográfica de la información disponible de carácter oficial proporcionada por el Instituto Geográfico Militar (IGM), con el propósito de definir el diagnóstico territorial previo a la reunión en campo con los comisiones de actualización de límites .

2.2. Dashboard

Como se observa en nuestro tablero de control, el proyecto tiene un avance global de 26%

Diagrama 1: Tablero de control



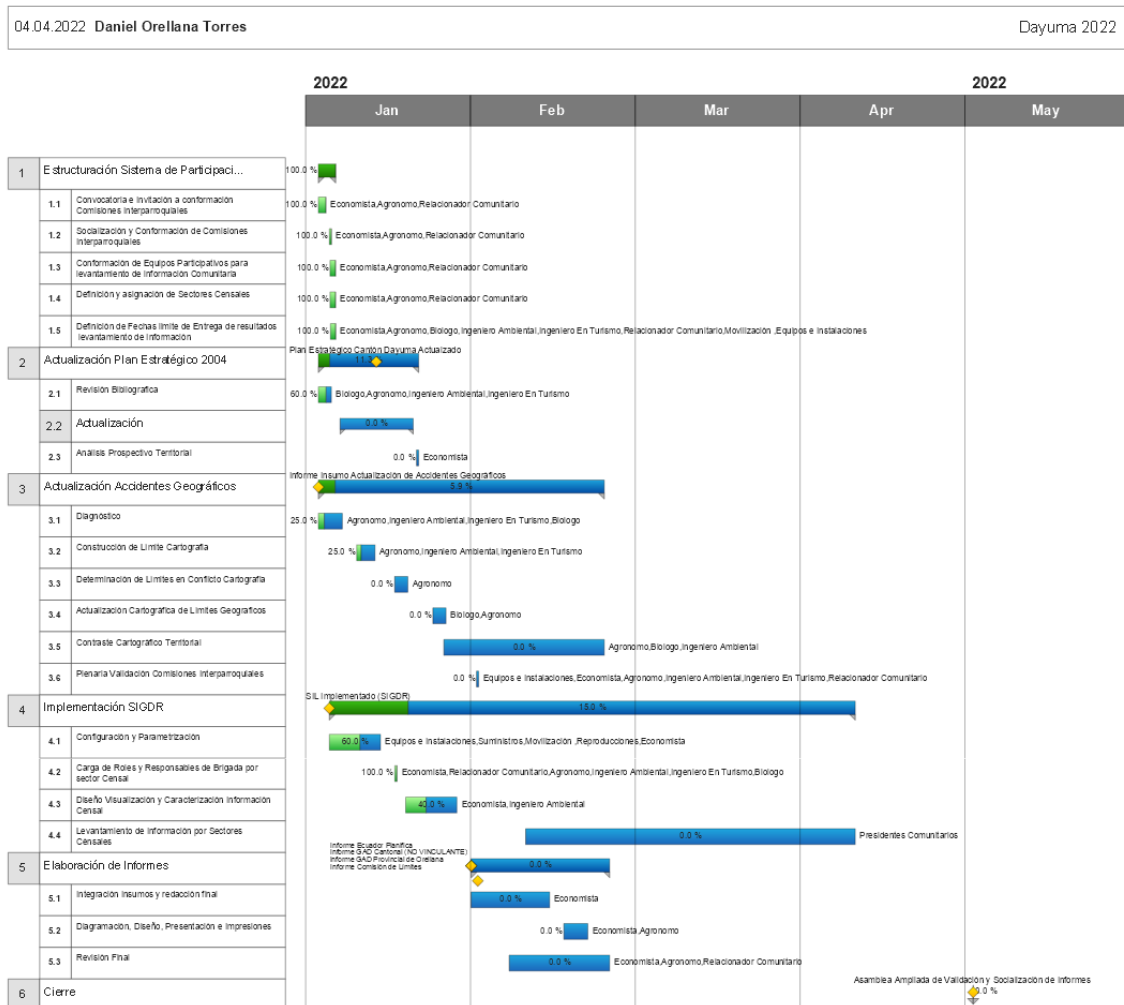
Fuente: GANTT DAYUMA 2022

Elaborado: DOT

2.3. Gantt

Como se observa en la planificación se tiene previsto la duración de 85 días de proyecto con un margen para revisión y correcciones de 15 días, adicionalmente manejamos un margen de 15 días por retrasos en coordinación y respuesta de los actores territoriales. El proyecto contempla un avance del 3%, en este componente.

Figura 2: Gantt Planificación Dayuma 2022



Fuente: GANTT DAYUMA 2022

Elaborado: DOT

3. Alertas y Observaciones

3.1. Alertas

3.1.1. Debido a las actividades inherentes de cada GADPR se estructuró la agenda planificada, con un desfase de 18 días, para la conformación de las Comisiones Parroquiales de Actualización de Límites.

3.1.2. La parroquias de Alejandro Labaka y La Belleza se han realizado las gestiones de coordinación pero no se ha podido concertar las reuniones para la conformación de las Comisiones Parroquiales de Actualización de Límites.

3.2. Observaciones

3.2.1. Se solicita mayor presencia de los Señores Presidentes de los GADPR de Dayuma e Inés Arango por cuanto las conversaciones a realizarse son de carácter político, para la conformación de estas instancias de participación.

4. Anexo

4.1. Banco Fotográfico.

17/02/2022: Socialización Dayuma, Proyecto Cantonización Dayuma - Inés Arango.



05/03/2022: Socialización Inés Arango, Proyecto Cantonización Dayuma - Inés Arango.



12/03/2022: Socialización Inés Arango, Proyecto Cantonización Dayuma - Inés Arango.



4.2. Registros de Asistencia.

REGISTRO DE FIRMAS PARA EL INICIO DEL PROCESO DE CANTONIZACION DAYUMA INES ARANGO FECHA 05/08/2022

N°	NOMBRE Y APELLIDO	CÉDULA	ÉTNIA	COMUNIDAD	CONTACTO TELEFÓNICO	FIRMA
1	Daniel Carlos Iba	013623029	Mestizo	DBZ	0959632581	[Firma]
2	Viviana Huancayo	910026593	Mestizo	DAYUMA	0949209443	[Firma]
3	Guillermo Guala	150015067	Kichwa	COMITE	09891521493	[Firma]
4	Nataly Ramirez	230071926-3	Mestizo	Jaya de la Sábana	0992003030	[Firma]
5	Jaime Guevara	210070569	Mestizo	Los Olivos	0989192503	[Firma]
6	Angela Medina	990015507-8	Wananki	Kawawana		[Firma]
7	Huancayo Medina	150027830-5	Wananki	Kawawana		[Firma]
8	Ray Alvarado	12009071-0	Wananki	Alpaca		[Firma]
9	Florencia Cuervo	150018792*	Wananki	Alpaca		[Firma]
10						[Firma]

REGISTRO OFICIAL N° 001 RUC 2260004020001
CANTONIZACION DAYUMA INES ARANGO
Vía Avoca Km. 70 Cabecera Parroquial Comunidad Waman - Chelusa - Ecuador

REGISTRO DE FIRMAS PARA EL INICIO DEL PROCESO DE CANTONIZACION DAYUMA INES ARANGO FECHA 05/08/2022

N°	NOMBRE Y APELLIDO	CÉDULA	ÉTNIA	COMUNIDAD	CONTACTO TELEFÓNICO	FIRMA
1	Anny Garcia	32000189-1	Mestizo	GAPELA	0910827415	[Firma]
2	Wendy Ma NGA	150028501	WADAKA	Kawawana		[Firma]
3	MARIN GARCERA	150016125	WADAKA	APAICA		[Firma]
4	BAT Alvarado	160009013	WADAKA	APAICA		[Firma]
5	Yolanda Prado	11202881	Colono	Waman	0984277730	[Firma]
6	Adrian Zifone	112026294	Colono	Waman	0789402486	[Firma]
7	Willy Prado	160090582	WADAKA	8 de Julio		[Firma]
8	Ricardo Varela	160060163	WADAKA	WADAKA	0968861515	[Firma]
9	Mayra Vargas	22040833	Mestizo	CABELLA		[Firma]
10	Luzmila Caceres	1300180038	Mestizo	WADAKA	06306934	[Firma]

GOBIERNO AUTONOMO DESCENTRALIZADO PARROQUIAL RURAL "INES ARANGO"
COMITE CIVICO CANTONIZADOR DAYUMA INES ARANGO
REGISTRO OFICIAL N° 001 RUC 2260004020001
Vía Avoca Km. 70 Cabecera Parroquial Comunidad Waman - Chelusa - Ecuador

REGISTRO DE FIRMAS PARA EL INICIO DEL PROCESO DE CANTONIZACION DAYUMA INES ARANGO FECHA 05/08/2022

N°	NOMBRE Y APELLIDO	CÉDULA	ÉTNIA	COMUNIDAD	CONTACTO TELEFÓNICO	FIRMA
1	Luis Guaman	09001356-3	Mestizo	Waman Waman	098065505-9	[Firma]
2	Blanca Escobar	150019158	"	Waman		[Firma]
3	Henry Zambrano	091051173	"	Los Pinos	098034458	[Firma]
4	Edwin Huicho	130213376	"	Edwin Tco.	094682010	[Firma]
5	Yovani Chirip	140021832-5	Shuar	C. Shuar Nuevas	091814112	[Firma]
6	Edwin Leon	16002968	Shuar	Edwin	095081130	[Firma]
7	Verbal Caba	160052108	Wananki	Ahuante	096582218	[Firma]
8	AHUMADA BASHAM	16002906-3	Wananki	Alpaca	098815003	[Firma]
9	Jenny Rojas	13101304-6	Mestizo	Valle de las Nubes	099745190	[Firma]
10	Abigail Laguna	100041214-7	Mestizo	Shiripuno	0918189068	[Firma]
11	Yany R. Vico	01142531-5	Mestizo	Chalupa	0910293630	[Firma]

REGISTRO DE FIRMAS PARA EL INICIO DEL PROCESO DE CANTONIZACION DAYUMA INES ARANGO FECHA 05/08/2022

N°	NOMBRE Y APELLIDO	CÉDULA	ÉTNIA	COMUNIDAD	CONTACTO TELEFÓNICO	FIRMA
1	Angelina Huacama	22002302-8		Kawawana		[Firma]
2	Andrea Vargas	160011478		Pata de Oca	099390116	[Firma]
3	Dorothy Jaco	782539114		Los Pinos	0969474578	[Firma]
4	Haidée Chucho	091834622	Mestizo	Valle de las Nubes		[Firma]
5	Juan Vera	160060743		Polibano	071015809	[Firma]
6						
7						
8						
9						
10						

REGISTRO DE FIRMAS PARA EL INICIO DEL PROCESO DE CANTONIZACION DAYUMA INES ARANGO FECHA 05/08/2022

N°	NOMBRE Y APELLIDO	CÉDULA	ÉTNIA	COMUNIDAD	CONTACTO TELEFÓNICO	FIRMA
1	Jorge Prado	110120005-3	Mestizo	Waman		[Firma]
2	Daniela Bolivar	131610926	Mestizo	Waman		[Firma]
3	Olga Cueva	08892211	Mestizo	Waman		[Firma]
4	Mary Chualdo		Mestizo	Waman		[Firma]
5	Micaela HECA	120025164	Wananki	Alpaca		[Firma]
6	Carla Castro	110923280-3	Mestizo	Waman		[Firma]
7	Melany Alvarado	1750228509	Mestizo	Waman		[Firma]
8	Rosa Prado	011414972	Mestizo	Waman		[Firma]
9						
10						