





desarrollo y diseño
empresarial

agregamos valor a tu empresa

Elaboración de Estudios e Informes para el proyecto de conformación del Cantón Dayuma de la Provincia de Orellana.

Informe V
Validación de límites Dayuma 2022
01/04/2022

Control de Versiones:		V.01
Elaborado:	Revisado:	Aprobado:
Nathaly Ramirez Ormaza (NRO)	Daniel Orellana Torres (DOT)	Jhony Yepez GADPR Dayuma
		
Distribución:		Libre
geotactics.info	GADPR DAYUMA	
Sitio Geotactics s. a.	Restringido	
		

Contenidos.

1. Introducción.....	4
1.1. Antecedentes.....	4
1.2. Dayuma 2022.....	4
1.3. Fases Del Proyecto.....	4
2. Avance del Proyecto.....	5
3. Alertas y Observaciones.....	11
4. Anexo.....	12
4.1. Banco Fotográfico.....	12

1. Introducción.

1.1. Antecedentes.

Con fecha *01 de enero de 2022* se recibe el primer anticipo en el marco de contrato **No BJJL-0002-GADPRD-2022**, para la elaboración de estudios e informes para el proyecto de conformación del Dayuma de la Provincia de Orellana.

1.2. Dayuma 2022.

Este proyecto tiene como objetivos:

Objetivo General.

Elaborar los estudios necesarios para el Proyecto de Conformación del Cantón Dayuma de la Provincia de Orellana.

Objetivos Específicos.

1. Actualizar el Plan Estratégico de Reordenamiento Jurisdiccional Político Administrativo de las Parroquias de Dayuma e Inés Arango.
2. Actualización de Accidentes Geográficos
3. Actualización de Límites
4. Contraste Cartográfico Territorial
5. Implementación del Sistema de Información Local Demográfico Comunitario (SIGDR)
6. Elaborar los Informes Vinculantes según, Artículo 22 del Código Orgánico Territorial, Autonomía y Descentralización.

1.3. Fases Del Proyecto

El proyecto esta dividido en 3 fases con una periodicidad de informes quincenal, a saber las etapas del proyecto son:

Fase 1. Actualización de Límites:

En esta etapa se contemplan las actividades relacionadas con el proceso de participación ciudadana, contraste cartográfico territorial, actualización de límites, actualización de accidentes geográficos.

Fase 2. Censo Comunitario:

En esta etapa se contemplan las actividades relacionadas con el proceso de implementación del Sistema de Información Local, Censo Comunitario y Levantamiento de información.

Fase 3. Informes de Canonización:

En esta etapa se contemplan las actividades de sistematización, diseño e implementación y actualización de los informes contemplados en el artículo 22 del Código Orgánico de Organización Territorial Autonomía y Descentralización.

2. Avance del Proyecto

2.1. Resultados

2.1.1. Censo Comunitario:

Se dio inicio al censo comunitario con la siguiente distribución territorial a la fecha de este reporte estas son las comunidades censadas:

Tabla 1. Distribución Espacial Brigadas

Brigadas	Coordinador	Sectores	Comunidades	Censada
D1	Nelson Unup	Dayuma 1 SUR	Trébol	Si
			El esfuerzo	Si
			Azuay	Si
			Interprovincial	Si
			31 de Mayo	Si
			Tiwiran	Si
			La victrolia	Si
			La florida	Si
			3 de mayo	Si
			Pumayacu	Si
			15 de Febrero	Si
			La asunción	Si
			San miguel	Si
			La costeña	Si
			Saar entsa	Si
			Nueva esperanza	Si
			Rio tiputini	Si
Jesu del Gran Poder	Si			
Shiram nunca	Si			
D2	Cesar Ñihua	Dayuma 2 NORTE	Yawepare	Si
			Bogopo	Si
			Nampaweno	Si
			Tobeta	Si
			Waemo ome	Si
			Miwaguno	Si
			Mandaripanga	Si
			12 de febrero	Si
			Santa rosa	Si
			Rodrigo borja	Si
			Patria nueva	Si
			12 de octubre	Si
			Nueva frontera	Si
			Bay enomenga	Si
			San juan	Si
			Buenos amigos	Si
			Nuevo amanecer	Si

			Pindo rumiyacu	Si
			Tiguino	Si
			Cristalino	Si
			Loma de Tigre	Si
			Huancavilca	Si
			Shiripuno	Si
			Nunkwi	Si
			San francisco	Si
			La andina	Si
			Union familiar	Si
			Los pinos	Si
			El porvenir	Si
			Centro poblado wester	Si
			Voluntad de Dios	Si
			Pre cooperativa el porvenir 1	Si
			El huayacan	Si
			Lucha de los Pobres	Si
			Nuevo porvenir	Si
			María de Jesús	Si
			Pre cooperativa el progreso 1	Si
			Perla de la Amazonia	Si
			Centro poblado ciudad blanca	Si
			Las canelas	Si
			Union de los Rios	Si
			Flor del Valle	Si
			Las mercedes	Si
			Unidos venceremos	Si
			Eloy alfaro	Si
			San carlos	Si
			Pastaza	Si
			Kunkuk	Si
			Juwa	Si

En total se encuentran registrados en SIGDR un total de: 6.448 ciudadanos ingresados

Diagrama 1. Avance de Ingreso Fichas SIGDR

DAYUMA / INÉS ARANGO
Corte al 16 de abril de 2022
Agregado



Powered by: SIGDR

Fuente: Resumen SIGDR

Elaborado: DOT

2.1.2. Actualización Plan Estratégico 2004

Con respecto a este componente se ha realizado la revisión bibliográfica y levantamiento de información secundaria para la actualización de la caracterización de las parroquias Dayuma e Inés Arango. Actividades a cargo del equipo consultor.

Para la realización del análisis prospectivo territorial se requiere la culminación de la etapa de caracterización de las parroquia y generar la prospectiva del Nuevo Cantón .

2.1.3. Actualización Límites y Accidentes Geográficos

Con respecto a este componente se ha realizado la revisión cartográfica de la información disponible de carácter oficial proporcionada por el Instituto Geográfico Militar (IGM), con el propósito de definir el diagnóstico territorial, con esto se realizaron las siguientes actividades en campo

Miércoles 23 de marzo 2022

Se visitó la parroquia García Moreno, contando con la presencia del Presidente y los vocales que forman parte del GADPR García Moreno. Se fijó fecha para visitar la comunidad La Bonanza que fue para el día domingo 27 de marzo 2022.

Sábado 26 de marzo 2022

Se visitó la parroquia Taracoa, estuvo presente el señor presidente del GADPR Taracoa y se salió a visitar la comunidad 27 de Julio directamente al presidente Sr. Manuel Hernán Macías Guerrero con C.I 080182946-6.

Domingo 27 de marzo 2022

Se visitó la comunidad Bonanza perteneciente a la parroquia García Moreno, para la firma de actas establecidas para el acuerdo de los límites correspondientes. Estuvo presente el presidente de la comunidad Sr. Andrés Lupercio Rivera Lucas.

Lunes 28 de marzo 2022

Se visitó la parroquia Alejandro Labaka y se dialogó con el señor vocal del GADPR Alejandro Labaka el Sr. Yutzu Bladimir Avilés, donde se comprometió a coordinar con sus compañeros de trabajo para una pequeña reunión en la ciudad Puerto Francisco de Orellana el día miércoles 30 de marzo 2022 a las 13h00pm.

Miércoles 30 de marzo 2022

Se mantuvo una reunión con el presidente y vocales del GADPR EL DORADO y la comunidad de El Carmen y la comuna Shuar San Pedro. Finalmente se procedió a la firma de actas de acuerdo a los límites fijados.

A las 13h00 se mantuvo la reunión con el presidente y vocales del GADPR Alejandro Labaka para la respectiva firma de las actas correspondientes a los límites revisados en las reuniones mantenidas.

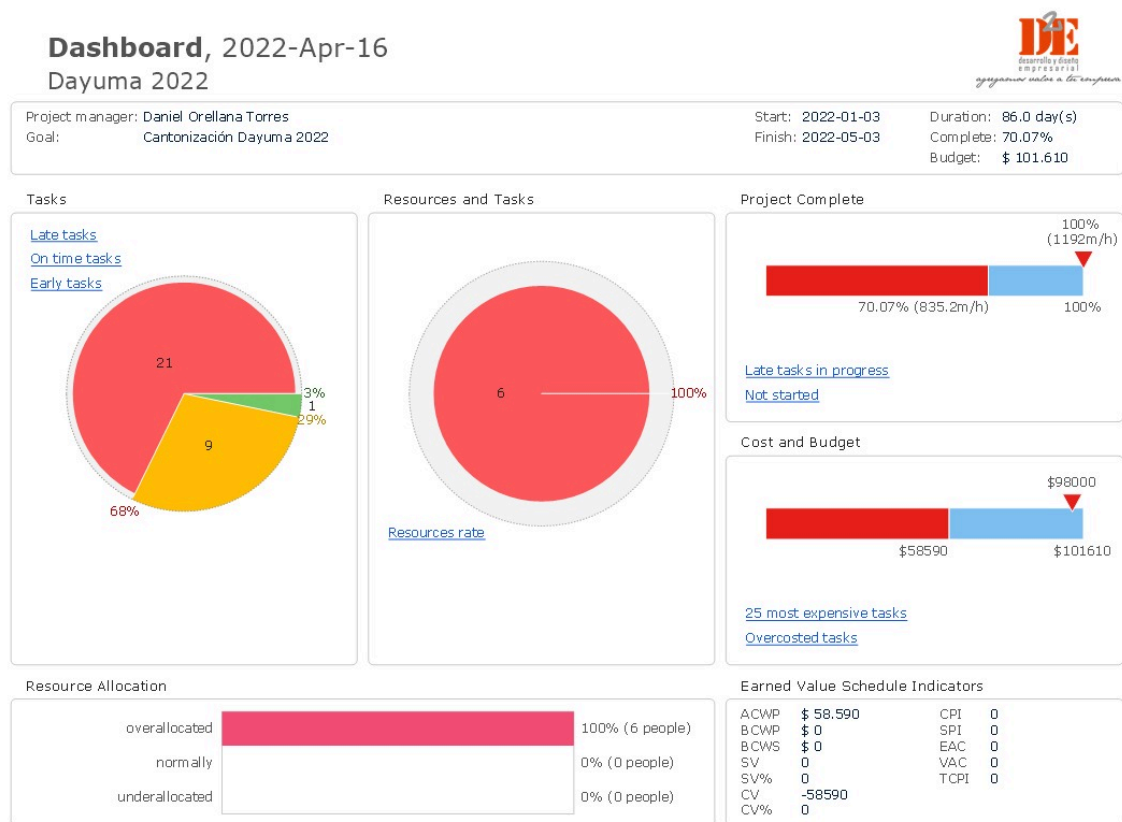
Sé a completado la fase de participación y validación de límites con las parroquias de El Dorado, La Belleza, Garcia Moreno, Taracoa y Alejandro Labaka, con un total de 5 actas y fichas firmadas y validadas.

Actualmente nos encontramos realizando las gestiones necesarias para la revisión de los límites interprovinciales con NAPO y PASTAZA, esperamos que las fechas para las reuniones de validación de límites se realicen la semana del 25 al 29 de abril del presente año.

2.2. Dashboard

Cómo se observa en nuestro tablero de control, a la fecha tenemos un 70% de avance general del proyecto y un 60% del presupuesto ejecutado.

Diagrama 1: Tablero de control



Fuente: GANTT DAYUMA 2022

Elaborado: DOT

2.3. Gantt

Cómo se observa en la planificación los constantes reajustes de los plazos se originan por los cambios en las planificaciones generadas por las autoridades políticas.

Figura 2: Gantt Planificación Dayuma 2022



Fuente: GANTT DAYUMA 2022

Elaborado: DOT

3. Alertas y Observaciones

3.1. Alertas

- 3.1.1. Persiste la ausencia de personas en las viviendas, en las comunidades no se están cumpliendo los acuerdos, la gente no desea participar o no brinda información.
- 3.1.2. Los presidentes de las comunidades no socializan sobre el proceso, ausencia de las autoridades en el proceso debilita el mensaje de transparencia y la razón del porque del levantamiento de información.
- 3.1.3. El coordinador de la brigada 1 no asiste, no planifica y es una constante fuente de malestar para el equipo y las demás brigadas, constantes ausencias y permanente gestión inadecuada de información


3.2. Observaciones

- 3.2.1. Se solicita mayor presencia de los Señores Presidentes de los GADPR de Dayuma e Inés Arango por cuanto las conversaciones a realizarse son de carácter político, para la conformación de estas instancias de participación.
- 3.2.2. Es necesario la socialización por parte del Presidente de la Junta Parroquial Dayuma realice una gira de medios para empoderar a la ciudadanía del proceso y se brinde las facilidades a las brigadas en el territorio.
- 3.2.3. A 10 días de finalizar el levantamiento de información se cuenta únicamente con un avance del 58% respecto a la planificada de 12.500 habitantes entre Dayuma e Inés Arango.

4. Anexo

4.1. Banco Fotográfico.

01/04/2022: Censo Varias Comunidades.



09/04/2022: Censo Parroquia Urbana Dayuma.

